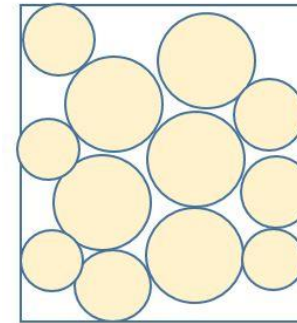
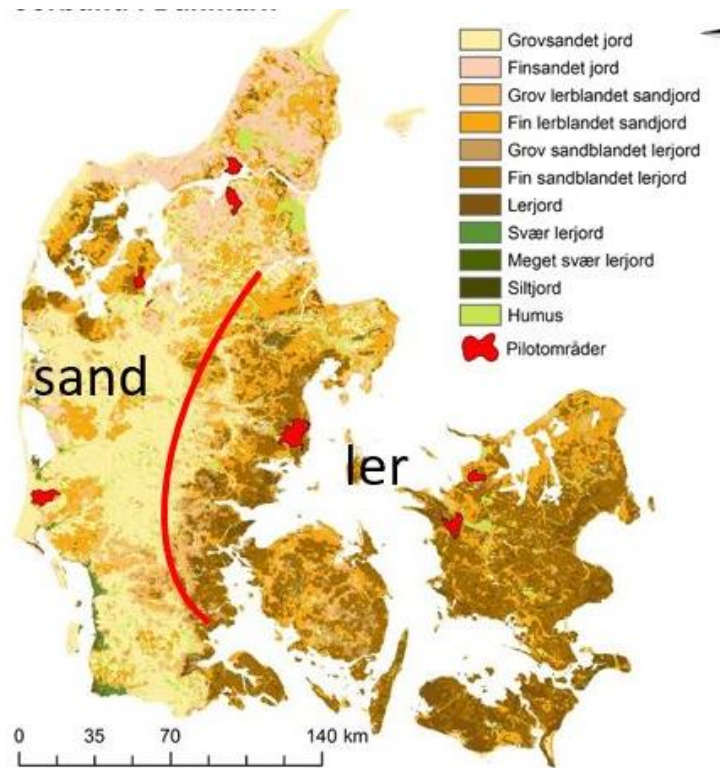



# Jordbundsforhold i Danmark



Sandjorden



Lerjorden

	Sandjord	Lerjord
<b>Mest udredt i Vest eller østlige Danmark?</b>	Vestlige Danmark	Øst-jylland og øerne
<b>Nedbørsmængde</b> (mm pr.år) i øst / vest	<b>900</b>	<b>600</b>
<b>Jordpartiklernes størrelse</b> (store / små)	<b>Store</b>	<b>Små</b>
<b>Antal hulrum</b> (få / mange)	<b>Få</b>	<b>Mange</b>
<b>Porøsitet</b> (% hulrumsvolumen)	<b>Lille</b>	<b>Stor</b>
<b>Permeabilitet</b> (lille / stor)	<b>Stor</b>	<b>Lille</b>
<b>Markkapacitet</b> (lille / stor)	<b>Lille</b>	<b>Stor</b>
<b>Afstrømning U (Au)</b> (stor / lille , langsom /hurtig)	<b>Stor / hurtig</b>	<b>lille / langsom</b>
<b>Udvaskning af næringsstoffer</b> (stor /lille)	<b>Stor</b>	<b>Lille</b>
<b>Jordens frugtbarhed</b> (lav / høj)	<b>Lav</b>	<b>Høj</b>
<b>Grundvandskvalitet</b> (dårlig / god)	<b>Dårlig</b>	<b>God</b>
<b>Arealanvendelse</b> (dyr / afgrøder)	<b>Husdyr</b>	<b>Afgrøder</b>